ΚΑΕΚ	ΟΝΟΜ/ΝΥΜΟ	ΟΔΟΣ	ΠΟΛΗ	Τ.Κ.
310810819001	Διδαξής Μέλλιος	Νίκης 13	Λάρισα	41221
310810819002	Μότσιος Σουλτάνα Μότσιος Δημήτριος Μότσιου Κωνίνα Μότσιος Ιωάννης	Νίκης 11	Λάρισα	41221
310810819003	Αλεξοπούλου Φωτεινή Διδαξής Μέλλιος	Νίκης 13	Λάρισα	41221
310810819004	Μανώλη Ελένη	Νίκης 15	Λάρισα	41221
310810872010	Μότσιος Ιωάννης	Νίκης 16	Λάρισα	41221
310810872011	Μότσιος Ιωάννης Μότσιου Σουλτάνα	Νίκης 16Α	Λάρισα	41221
310810872001		Γαριβάλδη 17 19	Λάρισα	41221
310810873001	Τσιρούκης Κωνίνος-Αχιλλιος Τσιρούκης Ευάγγελος Τσιρούκης Κωνίνος Τσιρούκης Δημήτριος	Γαριβάλδη 22	Λάρισα	41221
310810873009	Τσίτσα Ευαγγελία	Γαριβάλδη 24	Λάρισα	41221
310810873008		Γαριβάλδη 26	Λάρισα	41221
310810832001		Ολύμπου 51	Λάρισα	41221
310810832002		Ολύμπου 49	Λάρισα	41221
310810832003		Ολύμπου 47	Λάρισα	41221
310810830003		Ολύμπου 43	Λάρισα	41221
310810827001		Ολγ 15	Λάρισα	41221
310810826001	Καλούσης Παναγιώτης Καλούσης Βασίλειος Αραποστάθη Αναστασία Αραποστάθη Γεώργιος Αραποστάθης Ευστάθιος	Ο.Τ.996Α	Λάρισα	41221
31081ΕΚ08001	Δήμος Λαρισαίων	Ίωνος Δραγούμη 1	Λάρισα	41222

ΑΠΟΣΠΑΣΜΑ ΡΤΜΟΤΟΜΙΚΟΥ ΣΧΕΔΙΟΥ ΠΟΛΗΣ ΣΕ ΚΛΙΜΑΚΑ 1:1000

ΘΕΣΗ ΟΙΚΟΠΕΔΟΥ

ΑΠΟΣΠΑΣΜΑ ΣΧΕΔΙΟΥ ΕΝΤΑΞΗΣ ΣΕ ΚΛΙΜΑΚΑ 1:2000

ΦΕΚ 242Α/31-10-1947

ΘΕΣΗ ΟΙΚΟΠΕΔΟΥ

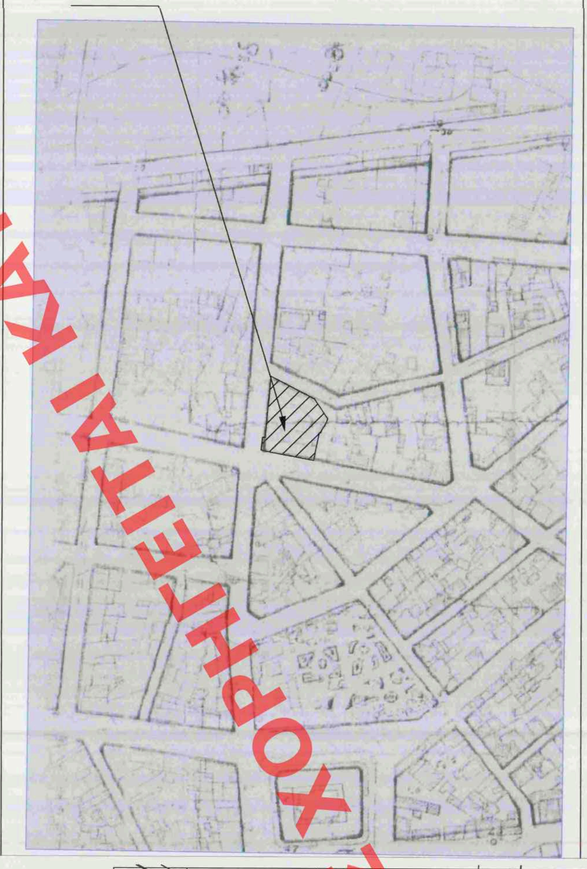

ΣΤΟΙΧΕΙΑ ΟΙΚΟΔΟΜΙΚΗΣ ΓΡΑΜΜΗΣ

ΕΛΛΗΝΙΚΗ ΔΗΜΟΚΡΑΤΙΑ

ΔΗΜΟΣ ΛΑΡΙΣΑΙΩΝ
ΔΙΕΥΘΥΝΣΗ ΠΟΛΕΟΔΟΜΙΑΣ
ΤΜΗΜΑ ΠΟΛΕΟΔΟΜΙΚΟΥ ΣΧΕΔΙΑΣΜΟΥ
Ταχ. Διεύθυνση : Ι. Δραγούμη 1
Ταχ. Κώδικας : 41222 - Λάρισα
Πληροφορίες : Ντόκου Κατερίνα
Τηλέφωνο : 2413-500300
Fax : 2410-534165
e-mail: poixre@larissa-dimos.gr

Λάρισα 17.10.2008
ΑΡ. ΠΡΩΤ.: 14666

Προς
κο. Μπούκη Ευστράτιο
Σπυρίδη 2
24210-31346
Βόλος

ΘΕΜΑ: Χορήγηση στοιχείων οικοδομικής.
ΣΧΕΤΙΚΟ: Η με αριθμό 14666/13.10.2008 αίτησής σας.

Σας χορηγούμε τα στοιχεία που προσδιορίζουν την οικοδομική γραμμή για το οικοπεδό σας που βρίσκεται στο Ο.Τ.996Α, πιν. 12.04 του Κτηματ. Σχεδ.
Η παρούσα γραμμή χαροχθήκε σύμφωνα με αριθμό 172.89 (απόφαση κ. Νομάρχη 811) ανειθεωρήθεν σχέδιο πόλης Λάρισας που δημοσιεύτηκε στο ΦΕΚ183Δ/30.3.89 και ανοδημοσιεύτηκε στο ΦΕΚ42Δ/30.01.2003.
Στους τομείς Α, Β1 και Β2 όπου ισχυε η υποχρέωση συνοικισμής στοές σε δρόμους με πλάτος μέχρι 8.00μ. επιβάλλεται **προκήπιο πλάτους 2.00μ.**

Ο.Τ. 996Α

α/α	Χ	Υ
Τ1	88478.900,	626657.099
Τ2	88510.148,	626641.083
Τ3	88503.823,	626608.427
Τ4	88474.845,	626613.962

Συν/νες σημείων για εξάρτηση.

α/α	Χ	Υ
Σ852	88584.09	626665.35
Σ849	88582.35	626636.09
Σ568	88596.69	626589.[illegible]

Συνημμένα:
Φωτοαντίγραφο του τοπογραφικού διαγράμματος του Ο.Τ.
Η σχεδίαση των οικοδομικών γραμμών είναι ΕΝΔΕΙΚΤΙΚΗ.

Η ΑΡΜΟΔΙΑ ΥΠΑΛΛΗΛΟΣ
Νάκου Αικατερίνη
Αρχ. Τοπογράφος Μηχανικός ΠΕ16

ΑΚΡΙΒΕΣ ΑΝΤΙΓΡΑΦΟ
ΜΕ ΕΝΤΟΛΗ ΔΗΜΑΡΧΟΥ
Η/Η ΥΠΑΛΛΗΛΟΣ ΤΟΥ ΔΗΜΟΥ
ΑΝΑΣΤΕΡΙΗΣ Ν. ΙΚΟΥ
Αρχ. Μηχανικός Μηχ. ΠΕ5
με Δ' βαθμό

Η ΠΡΟΣΤΑΜΕΝΗ ΤΟΥ ΤΜΗΜΑΤΟΣ
Νάση Παρασκευή
Αρχιτέκτονας Μηχανικός, ΠΕ1
Α' Βαθμό

ΔΗΜΟΣ ΛΑΡΙΣΑΙΩΝ
Αριθ. Πρωτοκόλλου 14666
ΕΚΦΑΝΗΘΗ 22-10-2008

ΤΠΟΜΝΗΜΑ ΣΤΜΒΟΛΙΣΜΟΥ

- υπάρχον κτίσμα
- μελ. κτίσμα
- θέση λήψης φωτογραφίας
- όριο ιδιοκτησίας
- οικοδομική γραμμή
- ρυμοτομική γραμμή
- δίδυνος οδός
- μανδρότοιχος
- συμμετοπεριφερείας
- κεκλιβωμα
- Ο 75.00 υψομετρα οδού

ΥΠΟΥΡΓΕΙΟ ΠΕΡΙΒΑΛΛΟΝΤΟΣ ΚΑΙ ΕΝΕΡΓΕΙΑΣ
ΘΕΩΡΗΘΗΚΕ ΜΕ ΤΗΝ ΥΠ'ΑΡΙΘ.49724/26-06-2020 ΠΡΑΞΗ
Η ΠΡΟΪΣΤΑΜΕΝΗ ΤΗΣ ΔΝΣης ΤΟΠΟΓΡΑΦΙΚΩΝ ΕΦΑΡΜΟΓΩΝ
ΑΝΔΡΙΑΝΑ ΚΑΤΣΙΝΑ
ΤΟΠΟΓΡΑΦΟΣ ΜΗΧΑΝΙΚΟΣ

ΑΠΟΣΠΑΣΜΑ ΑΠΟ ΤΟ ΚΤΗΜΑΤΟΛΟΓΙΟ ΛΑΡΙΣΑΣ ΣΕ ΚΛΙΜΑΚΑ 1:5000

ΘΕΣΗ ΟΙΚΟΠΕΔΟΥ

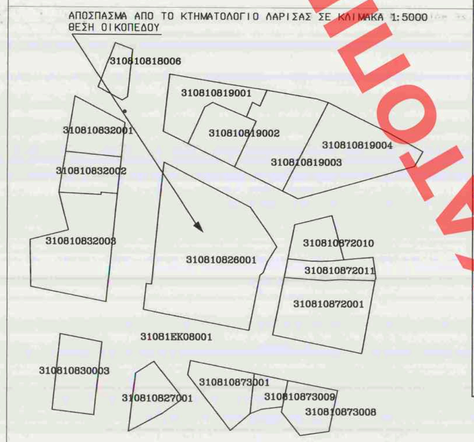

ΠΙΝΑΚΑΣ ΣΥΝΤΕΤΑΓΜΕΝΩΝ ΚΟΡΤΦΩΝ ΑΡΧΙΚΗΣ ΙΔΙΟΚΤΗΣΙΑΣ (UTM 3°)

Α/Α	Χ	Υ
Ν1	88473.221	626614.282
Ν2	88474.052	626621.794
Ν3	88475.574	626621.673
Ν4	88476.679	626634.094
Ν5	88478.097	626649.088
Τ1	88478.900	626657.099
Ν6	88504.014	626644.236
Ν7	88509.282	626636.664
Ν8	88509.933	626635.729
Ν9	88511.787	626632.806
Ν10	88511.215	626631.112
Ν11	88510.315	626629.242
Ν12	88509.415	626627.732
Ν13	88508.495	626626.452
Ν14	88507.655	626624.442
Ν15	88506.919	626624.506
Ν16	88506.352	626621.557
Τ3	88503.823	626608.427
Ν17	88479.457	626613.002
Τ4	88474.845	626613.962

ΠΙΝΑΚΑΣ ΣΥΝΤΕΤΑΓΜΕΝΩΝ ΚΟΡΤΦΩΝ ΑΡΧΙΚΗΣ ΙΔΙΟΚΤΗΣΙΑΣ (ΕΓΣΑ 87)

Α/Α	Χ	Υ
Ν1	364172.804	4388840.200
Ν2	364173.659	4388847.709
Ν3	364175.180	4388847.582
Ν4	364176.325	4388860.001
Ν5	364177.790	4388874.990
Τ1	364178.62	4388883.00
Ν6	364203.691	4388870.057
Ν7	364208.935	4388862.469
Ν8	364209.583	4388861.531
Ν9	364211.428	4388858.603
Ν10	364210.850	4388856.911
Ν11	364209.944	4388855.043
Ν12	364209.040	4388853.536
Ν13	364208.116	4388852.259
Ν14	364207.269	4388850.252
Ν15	364206.534	4388850.318
Ν16	364205.957	4388847.371
Ν3	364203.384	4388834.250
Ν17	364179.036	4388838.900
Τ4	364174.430	4388839.875

ΠΙΝΑΚΑΣ ΣΥΝΤΕΤΑΓΜΕΝΩΝ ΚΟΡΤΦΩΝ Ο.Τ. 996Α (UTM 3°)

Α/Α	Χ	Υ
Τ1	88478.900	626657.099
Τ2	88510.148	626641.083
Τ3	88503.823	626608.427
Τ4	88474.845	626613.962

ΠΙΝΑΚΑΣ ΣΥΝΤΕΤΑΓΜΕΝΩΝ ΚΟΡΤΦΩΝ Ο.Τ. 996Α (ΕΓΣΑ 87)

Α/Α	Χ	Υ
Τ1	364178.620	4388882.989
Τ2	364209.811	4388866.879
Τ3	364203.384	4388834.250
Τ4	364174.430	4388839.875

ΕΜΒΑΔΟΝ ΑΡΧΙΚΗΣ ΙΔΙΟΚΤΗΣΙΑΣ =1220.39 τ.μ

ΦΩΤΟΓΡΑΦΙΑ ΑΠΟ ΘΕΣΗ ΛΗΨΗΣ 1

ΦΩΤΟΓΡΑΦΙΑ ΑΠΟ ΘΕΣΗ ΛΗΨΗΣ 2

ΦΩΤΟΓΡΑΦΙΑ ΑΠΟ ΘΕΣΗ ΛΗΨΗΣ 3



ΔΗΛΩΣΗ ΙΔΙΟΚΤΗΤΗ (Ν. 4030/2011)
Οι κάτωθι υπογεγραμμένοι 1) ΜΠΟΥΚΗΣ ΕΥΣΤΡΑΤΙΟΣ-2) ΜΠΟΥΚΗΣ ΓΕΩΡΓΙΟΣ,3) Κληρ. ΚΑΛΟΥΣΗ ΕΥΑΓΓΕΛΟΥ-4) ΚΑΛΟΥΣΗ ΑΝΑΣΤΑΣΙΑ δηλώνουμε ότι:
- τα αρχικά και υλοποιημένα άρια του οικοπέδου με στοιχεία "Ν1,Ν2,Ν3,Ν4,Ν5,Τ1,Ν6,Ν7,Ν8,Ν9,Ν10,Ν11 ,Ν12,Ν13,Ν14,Ν15,Ν16,Τ3,Ν17,Ν1" και με εμβαδόν =1220.39 τ.μ που βρίσκεται επί της οδού ΟΛΥΜΠΟΥ στο ΟΤ996Α της πολεοδομικής ενότητας "κεντρο" στο Δήμο Λαρισας. υπεβλήθησαν από εμάς, και
- ευθύνομαστε για την ακρίβεια των δηλουμένων ορίων του οικοπέδου και για την ύπαρξη και την αιτία του δικαιώματός μας να ζητήσουμε την έκδοση άδειας δόμησης

ΟΙ ΔΗΛΟΥΝΤΕΣ
1) ΜΠΟΥΚΗΣ ΕΥΣΤΡΑΤΙΟΣ 2) ΜΠΟΥΚΗΣ ΓΕΩΡΓΙΟΣ 3) Κληρ. ΚΑΛΟΥΣΗ ΕΥΑΓΓΕΛΟΥ 4) ΚΑΛΟΥΣΗ ΑΝΑΣΤΑΣΙΑ

ΔΗΛΩΣΗ ΜΗΧΑΝΙΚΟΥ (Ν. 651/77)
Ο υπογεγραμμένος μηχανικός δηλώνω ότι: Η υπάρχουσα κατοικία με στοιχεία "Τ1,Τ2,Τ3,Τ4,Τ1" και εμβαδόν 1196.30 τ.μ. που θα διαλυθεί σύμφωνα με το νόμο για το οικόπεδο με στοιχεία "Τ1,Τ2,Τ3,Τ4,Τ1" και εμβαδόν 1196.30 τ.μ. που θα διαλυθεί σύμφωνα με το νόμο για το οικόπεδο με στοιχεία "Τ1,Τ2,Τ3,Τ4,Τ1" και εμβαδόν 1196.30 τ.μ. που θα προκύψει μετά την προσκύρωση του τμήματος Ν6,Τ2,Ν7,Ν8 εμβαδού 14.89 τ.μ. που βρίσκεται επί της οδού Ολύμπου στο ΟΤ996Α της πολεοδομικής ενότητας "Κέντρο" στο Δήμου Λαρισαίων ότι:
α) θα είναι άρτιο και οικοδομήσιμο κατά κανονα σύμφωνα με τις πολεοδομικές διατάξεις που ισχύουν σήμερα
β) βρίσκεται εντός σχεδίου πόλεως του Δήμου Λαρισαίων και
γ) δεν εμπίπτει στις διατάξεις του νόμου 1337/83 περί εισφορών σε γη και χρήμα
δ) εντός του ΟΤ δεν διέρχονται εναέριες γραμμές υπερτοράς υψηλής τάσης της ΔΕΗ ή αγωγός φυσικού αερίου οδός προυφιστάμενη του 1923 ή ρέμα,
ε) εντός αυτού και κατά μήκος του προσώπου του εν λόγω οικοπέδου δεν υπάρχουν δένδρα,
στ) εντός των ορίων γειτονιαχίων δεν υφίστανται διατηρητέα κτίσματα,
ζ) είναι εντός Αρχαιολογικού χώρου, και
ζ) υπάρχει απόφαση άρσης ρυμοτομικής απαλλοτρίωσης με αρ. 284/2015

Ο ΜΗΧΑΝΙΚΟΣ
ΕΥΣΤΑΘΙΟΣ Χ. ΜΠΑΛΟΥΚΑΣ
ΔΙΠΛΟΜ. ΑΡΧΙΤΕΚΤΟΝΑΣ ΜΗΧΑΝΙΚΟΣ
ΕΘΝΙΚΟΥ ΜΕΤΣΟΒΙΟΥ ΠΟΛΥΤΕΧΝΕΙΟΥ
ΜΕΛΟΣ Τ.Ε.Ε. ΑΡΙΘΜΟΣ ΜΗΤΡΩΟΥ 14274
ΠΑΤΡΟΚΛΟΥ 15 - ΛΑΡΙΣΑ - ΤΗΛ. 2410 - 534955
Α.Φ.Μ. 010908806 - Α' ΔΟΥ ΛΑΡΙΣΑΣ

ΑΡΧΙΚΟ ΕΜΒΑΔΟΝ ΓΕΩΤΕΜΑΧΙΟΥ
"Ν1,Ν2,Ν3,Ν4,Ν5,Τ1,Ν6,Ν7,Ν8,Ν9,Ν10,Ν11,Ν12,Ν13,Ν14,Ν15,Ν16,Τ3,Ν17,Ν1"=1220.39 τ.μ
ΠΑΡΑΤΗΡΗΣΕΙΣ:
1. Το διάγραμμα είναι ενταγμένο στο κρατικό σύστημα συντεταγμένων ΕΓΣΑ '87
2. Οι διαστάσεις και τα εμβαδά υπολογίσθηκαν αναλυτικά από τις συντ/νες των κορυφών
3. Η ρυμοτομική γραμμή ορίζεται από τις συντεταγμένες της μελέτης εφαρμογής
Η εξάρτηση από το ΕΓΣΑ '87 πραγματοποιήθηκε με σύστημα GPS και κάνοντας χρήση του Ελληνικού Συστήματος εντοπισμού – HEPOS

ΟΡΟΙ ΔΟΜΗΣΗΣ
ΠΟΛΕΟΔΟΜΙΚΗ ΕΝΟΤΗΤΑ "Κέντρο" Δήμου Λαρισαίων
ΦΕΚ 242Α/31-10-1947
ΦΕΚ 183 Δ'/30-3-89 όπως αναδημοσιεύτηκε στο ΦΕΚ 42Δ/30-1-03
Αρτιότητα κατά κανόνα:
Εμβαδόν=200τμ – Πρόσωπο=10μ (τομέας Β)
Αρτιότητα κατά παρέκκλιση:
α) Εμβαδόν=150τμ – Πρόσωπο=8 προ ΓΟΚ 73
β) Εμβαδόν=80 τμ – Πρόσωπο=6 προ 13-10-62
Συντελεστής δόμησης : 2.0
Κάλυψη: κατα ΝΟΚ
Ύψος κτισμάτων: κατα ΝΟΚ

Χρήσεις Γης (ισχυούσες) :
α) Οδός Ολύμπου: Γενική κατοικία
β) Οδός Νίκης, Γαριβάλδη και Ανωνύμου : Ειμιγής κατοικία

Χρήσεις Γης (προτεινόμενη) :
α) Προτείνεται η αλλαγή χρήσης από πάρκινγκ (κτίριο) σε Ο.Τ. με χρήση Γενική κατοικία

ΔΕΝ ΕΧΕΙ ΥΠΟΧΡΕΩΣΗ ΕΙΣΦΟΡΑΣ ΣΕ ΓΗ ΣΥΜΦΩΝΑ ΜΕ ΤΟ Ν4315/14 ΑΡΘΡΟ 20 ΠΑΡ.2Β

ΡΥΜΟΤΟΜΟΥΜΕΝΑ ΤΜΗΜΑΤΑ		
ΠΕΡΙΓΡΑΦΗ	ΕΜΒΑΔΟΝ	
Ν7,Ν8,Ν9,Ν10,Ν11,Ν12,Ν13,Ν14,Ν15,Ν7	23.97 τ.μ.	
Ν1,Ν2,Ν3,Τ4,Τ3,Ν17,Ν1	13.43 τ.μ.	
ΣΥΝΟΛΟ ΡΥΜΟΤΟΥΜΕΝΩΝ	37.40 τ.μ.	
ΠΡΟΣΚΥΡΟΥΜΕΝΗ ΔΗΜΟΤΙΚΗ ΕΚΤΑΣΗ		
ΠΡΟΣΚΥΡΟΥΜΕΝΗ ΔΗΜΟΤΙΚΗ ΕΚΤΑΣΗ Ν6,Τ2,Ν7,Ν8 Εμβαδού 14.89 τ.μ.		
Θεωρείται ότι οι ιδιοκτ. τους δόμησης και τις ιδιαίτερες οικοδομικές και πολεοδομικές ανάγκες ΠΟΛΥΞΕΝΗ ΠΕ ΑΓΡ. ΤΟΠΟΓΡΑΦΟΣ ΜΗΧΑΝΙΚΟΣ		

Θεωρείται ως προς το 1ο εδάφιο της παρ. 2β του άρθρου32 του Ν.4067/12 όπως αυτό αντικαταστάθηκε με την παρ. 2 του άρθρου 3 του Ν.4315/2014

Η ΕΛΕΓΞΑΣ	Η ΠΡΟΣΤΑΜΕΝΗ ΤΜΗΜΑΤΟΣ ΠΟΛΕΟΔΟΜΙΚΟΥ ΣΧΕΔΙΑΣΜΟΥ	ΘΕΩΡΗΘΗΚΕ Ο ΑΝΑΠΛΗΡΩΤΗΣ ΔΙΕΥΘΥΝΤΗΣ ΠΟΛΕΟΔΟΜΙΑΣ
ΠΟΛΥΞΕΝΗ ΖΗΛΟΥ ΑΓΡ. ΤΟΠΟΓΡΑΦΟΣ ΜΗΧΑΝΙΚΟΣ ΠΕ ΜΕ Δ ΒΑΘΜΟ	ΔΡ. ΜΑΡΙΑ ΜΑΡΚΑΤΟΥ Μ.Χ.ΠΛ.Α ΠΕ ΜΕ Γ ΒΑΘΜΟ	10-6-16 ΦΩΤΙΟΣ ΒΑΣΜΕΙΟΥ ΠΟΛΙΤΙΚΟΣ ΜΗΧΑΝΙΚΟΣ ΠΕ ΜΕ Β ΒΑΘΜΟ

ΤΟΠΟΓΡΑΦΙΚΟ ΔΙΑΓΡΑΜΜΑ
ΤΡΟΠΟΠΟΙΗΣΗ ΣΧΕΔΙΟΥ ΠΟΛΗΣ Λάρισας ΛΑΡΙΣΑΣ
Ο.Τ: 996Α
ΠΙΝ.: 12.04
ΣΥΝΟΙΚΙΣΜΟΣ: ΚΕΝΤΡΟ
ΚΛΙΜΑΚΑ: *1:200*

ΕΛΛΗΝΙΚΗ ΔΗΜΟΚΡΑΤΙΑ
ΠΕΡΙΦΕΡΕΙΑ ΘΕΣΣΑΛΙΑΣ
ΔΙΕΥΘΥΝΣΗ ΠΟΛΕΟΔΟΜΙΚΩΝ ΕΓΚΡΙΣΕΩΝ (ΣΥ.ΠΟ.Θ.Α.)
Το παρόν σχέδιο πόλεως εγκρίθηκε και εγκρίνεται σύμφωνα με την υπ' αριθμ. 351/16-02-2018 απόφαση γνωμοδότησης
Ο/Η ΠΡΟΕΔΡΟΣ Ο/Η ΓΡΑΜΜΑΤΕΑΣ
ΕΛΕΝΗ Γ. ΜΟΥΣΛΑΝΟΥ Παπαδοπούλου Τρ.

ΘΕΜΑ: Τροποποίηση του εγκεκριμένου ρυμοτομικού σχεδίου πόλης Λάρισας

Το παρόν συνοδεύει την υπ' αριθμ. 350/2017 απόφαση Δημοτικού Συμβουλίου Λάρισας.
Λάρισα 24-5-2017

ΠΕΡΙΦΕΡΕΙΑ ΘΕΣΣΑΛΙΑΣ
ΔΙΝΣΗ ΠΕΡΙΒΑΛΛΟΝΤΟΣ ΚΑΙ ΧΩΡΙΚΟΥ ΣΧΕΔΙΑΣΜΟΥ
ΤΜΗΜΑ ΧΩΡΙΚΟΥ ΣΧΕΔΙΑΣΜΟΥ
ΣΥΝΟΔΕΥΤΙΚΟ ΤΗΣ ΑΠΟ 8.12.17 ΕΞΗΓΗΣΗΣ
ΛΑΡΙΣΑ 8-12-17

Ο ΑΝΤΙΔΗΜΑΡΧΟΣ ΠΟΛΕΟΔΟΜΙΑΣ ΑΣΤΙΚΗΣ ΑΝΑΠΤΥΞΗΣ ΚΑΙ ΥΠΟΔΟΜΩΝ
ΜΑΒΙΔΗΣ ΔΗΜΗΤΡΙΟΣ
ΑΝΤΙΔΗΜΑΡΧΟΣ ΛΑΡΙΣΑΙΩΝ

Ο ΣΥΝΤΑΞΑΣ ΜΗΧΑΝΙΚΟΣ
ΕΥΣΤΑΘΙΟΣ Χ. ΜΠΑΛΟΥΚΑΣ
ΔΙΠΛΟΜ. ΑΡΧΙΤΕΚΤΟΝΑΣ ΜΗΧΑΝΙΚΟΣ
ΕΘΝΙΚΟΥ ΜΕΤΣΟΒΙΟΥ ΠΟΛΥΤΕΧΝΕΙΟΥ
ΜΕΛΟΣ Τ.Ε.Ε. ΑΡΙΘΜΟΣ ΜΗΤΡΩΟΥ 14274
ΠΑΤΡΟΚΛΟΥ 15 - ΛΑΡΙΣΑ - ΤΗΛ. 2410 - 534955
Α.Φ.Μ. 010908806 - Α' ΔΟΥ ΛΑΡΙΣΑΣ

ΧΟΡΗΓΕΙΤΑΙ ΑΠΟ ΚΑΤΟΠΙΝ ΑΙΤΗΜΑΤΟΣ